



Что изучает
география?



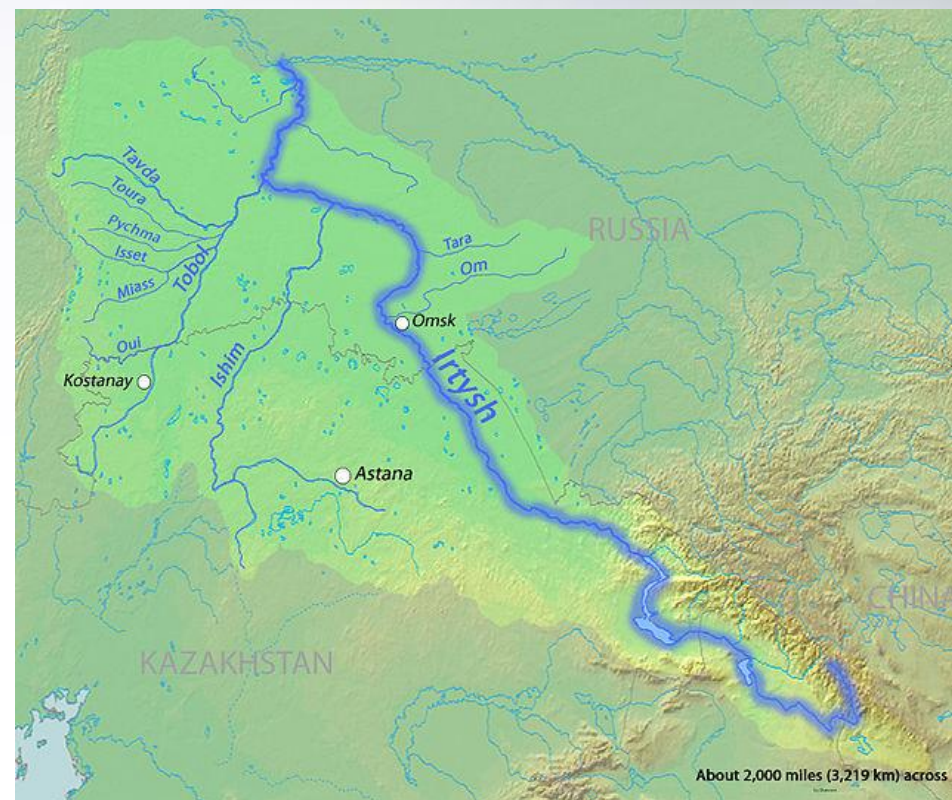



Тема урока: *Внутренние воды Омской области*





Иртыш



Характеристики р. Иртыш



Устье

Исток

Длина

Ширина

Глубина

Скорость течения

Площадь водосбора

Характеристики р. Иртыш



Устье - Обь

Исток – хребты Монгольского Алтая

Длина – 4370 км

Ширина – 15-20 м

Глубина – 6-15 м

Скорость течения – 0,5- 1,5 м/с

Площадь водосбора – 1,6 млн км²

Притоки Иртыша



Левые притоки	Правые притоки

Притоки Иртыша



Левые притоки	Правые притоки
Ишим, Оша	Омь, Тара, Уй, Шиш, Туй, Бича

Найдите зашифрованные названия озёр Омской области



Я	К	Г	Ь	С	Ё	Э	Д	З	Ф
Р	М	Х	А	Л	А	Б	О	Т	А
Ж	Л	И	А	Р	Т	Е	В	О	Ф
Т	Е	Н	И	С	Ц	Й	Ф	Н	Ю
М	Ы	В	Р	А	Х	Т	О	В	О
В	Т	И	З	Л	Е	Ы	Ц	Л	И
Ц	Ъ	З	Й	Т	Ы	Г	Д	Л	Г
З	П	З	Ж	А	М	У	Г	У	Й
Щ	Ш	Н	П	И	К	Б	Ъ	Ш	Ф
Щ	К	Я	Ь	М	К	Г	Я	П	С

1. ЭБЕЙТЫ
2. РАХТОВО
3. АЛАБОТА
4. АРТЕВО
5. САЛТАИМ
6. ТЕНИС
7. ИК
8. УГУЙ

Закрепление



Реки	Озёра

Закрепление



Проверка

Реки	Озёра
Иртыш	Салтаим
Тара	Эбейты
Уй	Тенис



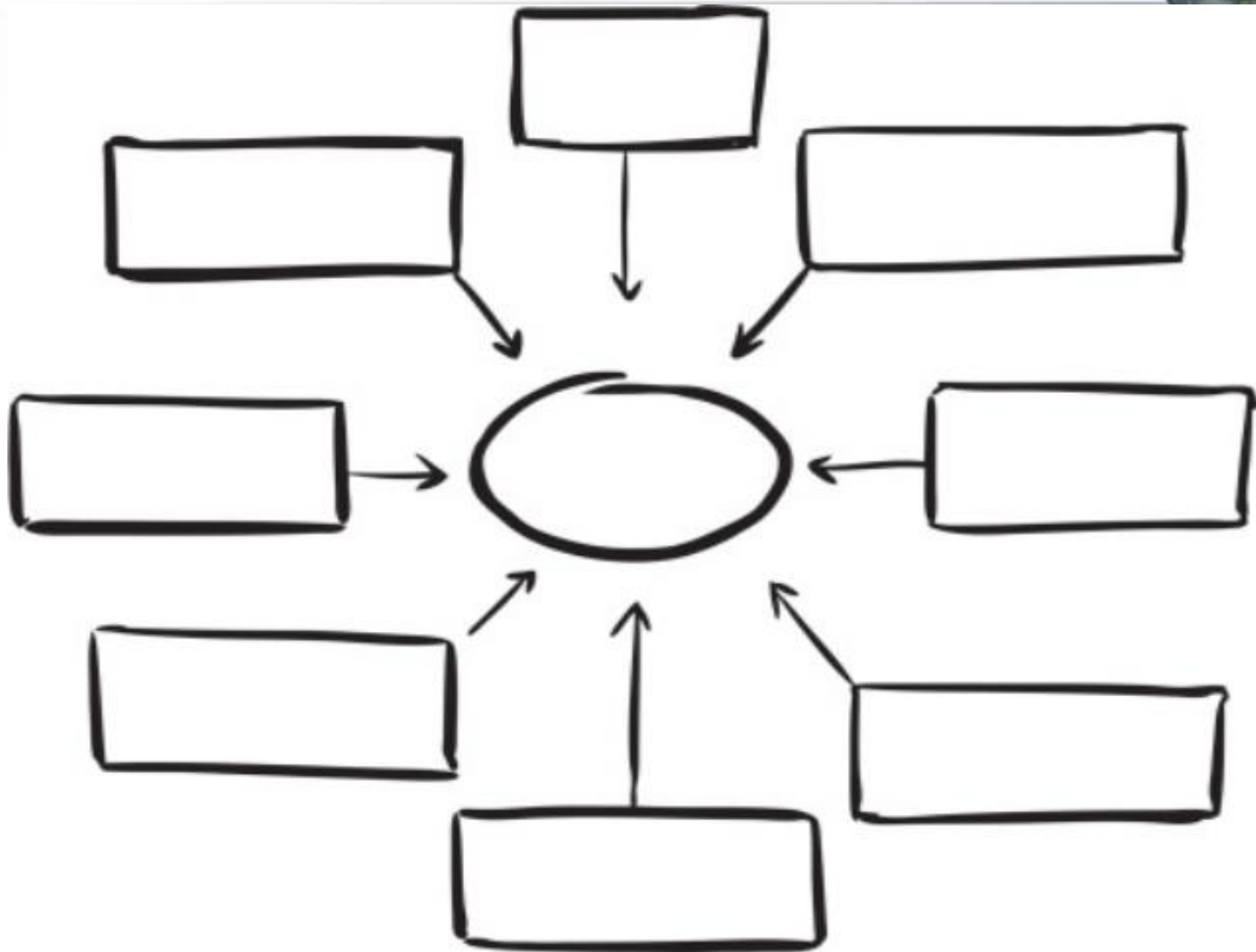
Оценивание:

0 ошибок – "5"
1-2 ошибки – "4"
3 ошибки – "3"
4 и более - "2"

Болота



"Использования водных объектов Омской области"



Рефлексия



Я сегодня
узнал(а)....

Мне было
интересно...

Мне сегодня
было трудно...

Домашнее задание



1. Подготовить пересказ Страница 51- 57
2. Подготовить сообщение о водных ресурсах Омской области
3. Сделать кроссворд «Внутренние воды Омской области»

